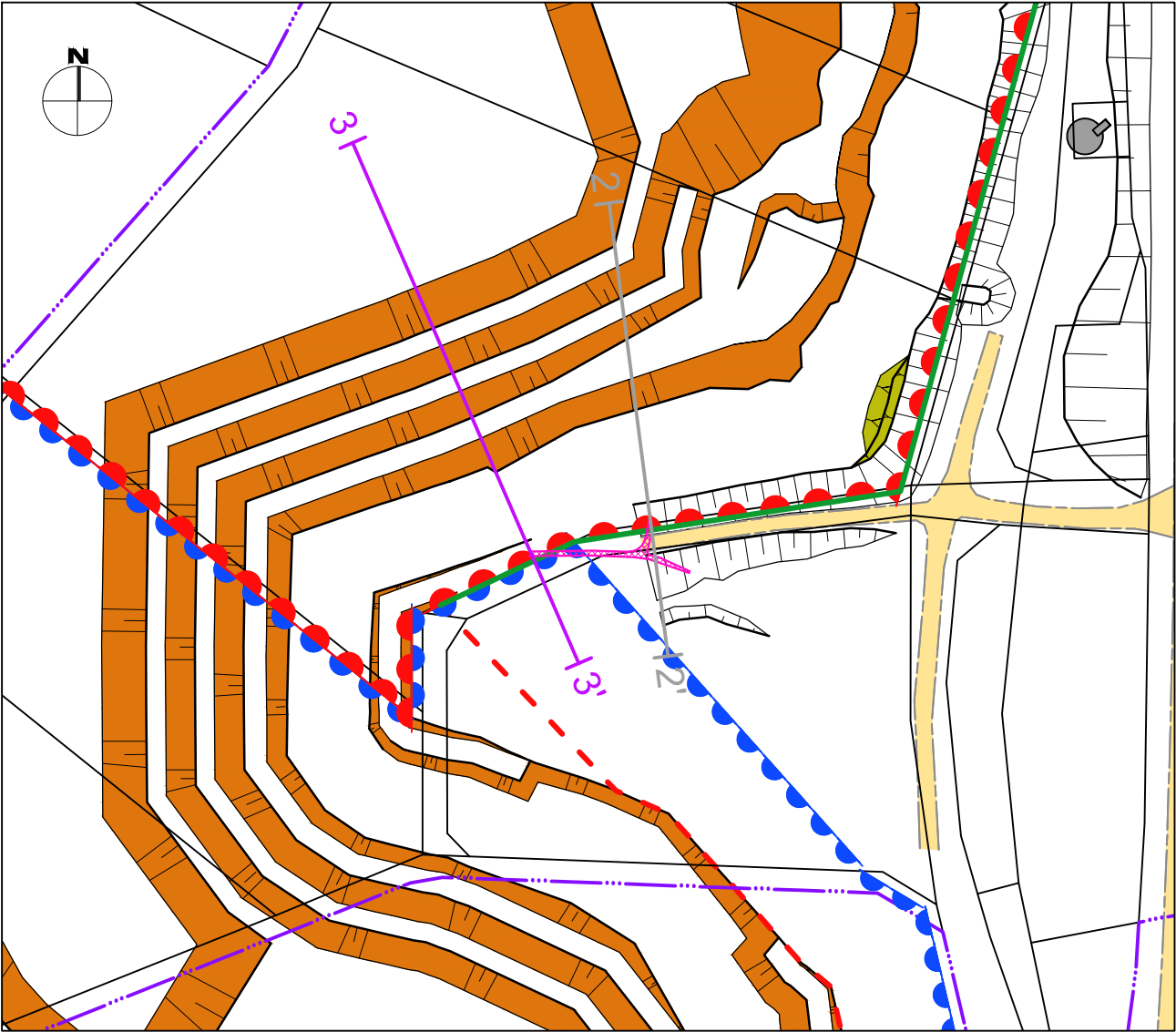


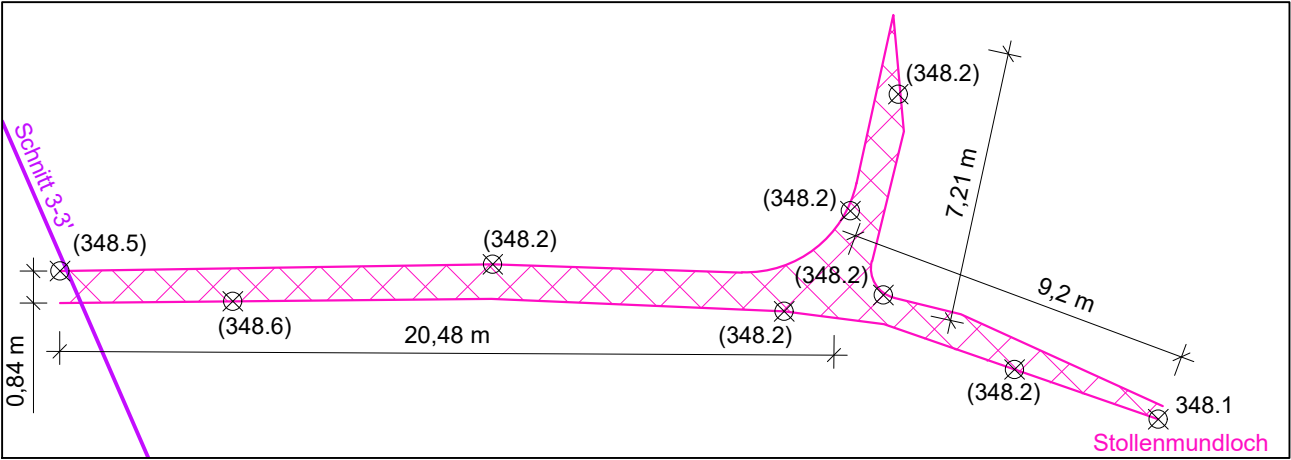
Lageplan

1:1.250



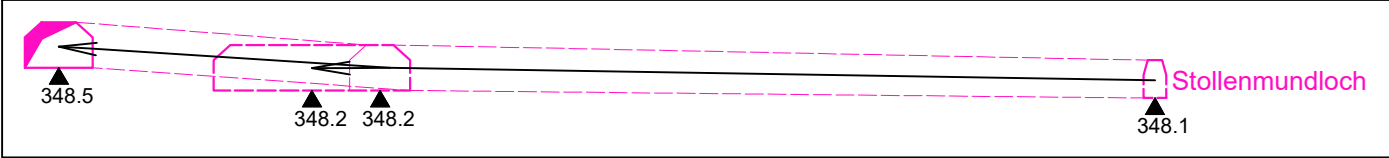
Draufsicht Stollen

1:200

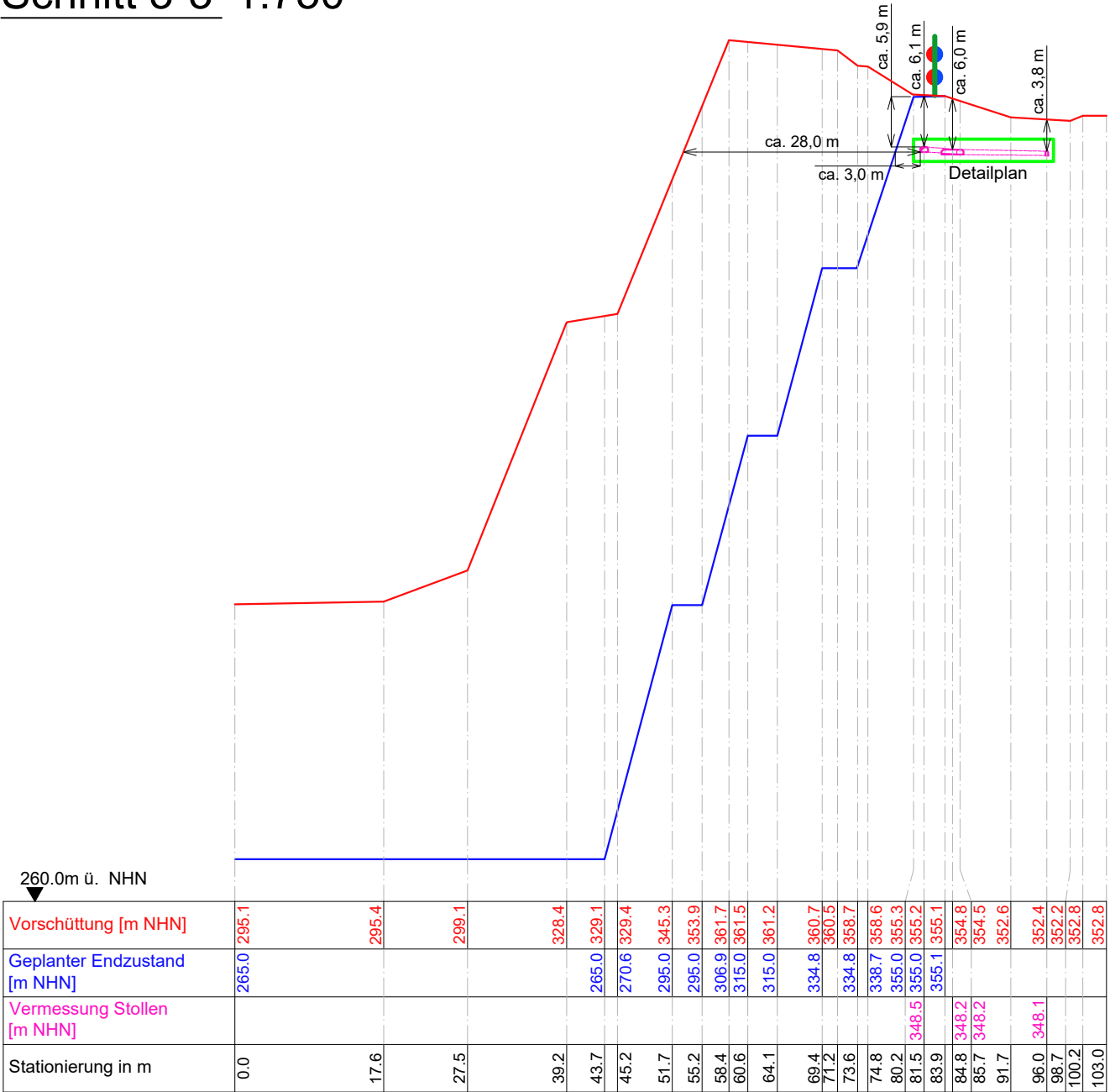


Detailplan Stollen

1:100



Schnitt 3-3' 1:750



Legende

- Geländeoberkante, Vermessung 2023
- Geländeoberkante, Geplanter Endzustand
- Betriebsgrenze
- Flächenhafte geplante Steinbrucherweiterung (bis 265 m NHN)
- Vertiefung (bis 265 m NHN), geplant
- Zuwegung
- 3-3' Schnittspur

Projektnr. : 2111003
Datum : 12.02.2025
Bearbeiter : Z. Achmerow
Geprüft : Dipl.-Geol. D. Quante
d.quante@sst-consult.de
+49 241 16000-12

File-Code: Jaeger_Reichshof
2017_PFV_Genehm_nachreichun_EOT_Schnitt_20250211
Layout : Anl_27_Lage_Stollen-Schnitt_3-3'

Auftragnehmer:
SST Prof. Dr.-Ing. Stoll & Partner
Ingenieurgesellschaft mbH

Auftraggeber:
**Günter Jaeger
Steinbruchbetriebe GmbH**

Antragsunterlagen
gem. § 68 WHG, § 16 BImSchG,
§ 3 Abgrabungsgesetz NW mit UVS und
landschaftspflegerischem Begleitplan zur Erweiterung
des Steinbruchs Jaeger
3. Ergänzung zum Antrag vom 23.8.2023

Lage Stollen - Schnitt 3-3'

Anlage 27